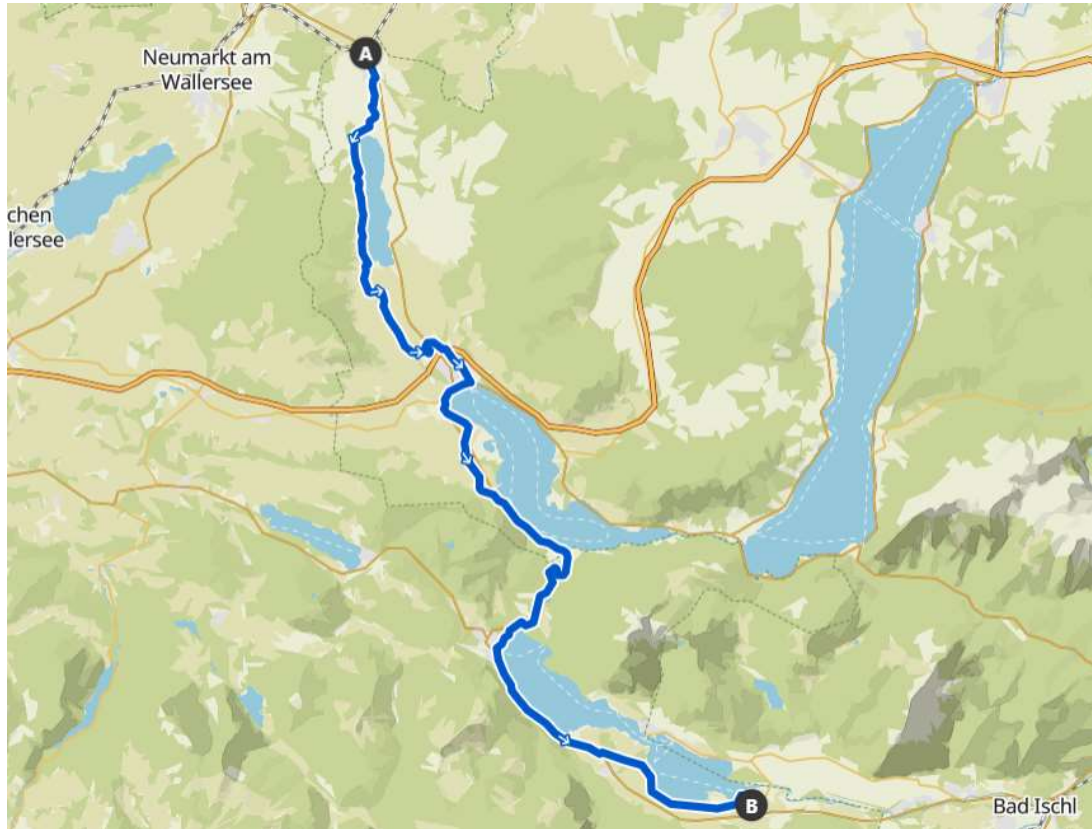


## Tag 1 Von Oberhofen am Irrsee nach Strobl am Wolfgangsee

44,5 km 370 hm Anstieg



▲ **Höchster Punkt** 610 m  
▼ **Niedrigster Punkt** 480 m

### WEGTYPEN



- **Singletrail:** 2,90 km
- **Weg:** 183 m
- **Zufahrtsweg:** 347 m
- **Fahrradweg:** 12,0 km
- **Nebenstraße:** 13,4 km
- **Straße:** 11,6 km
- **Bundesstraße:** 3,92 km

### WEGBESCHAFFENHEIT



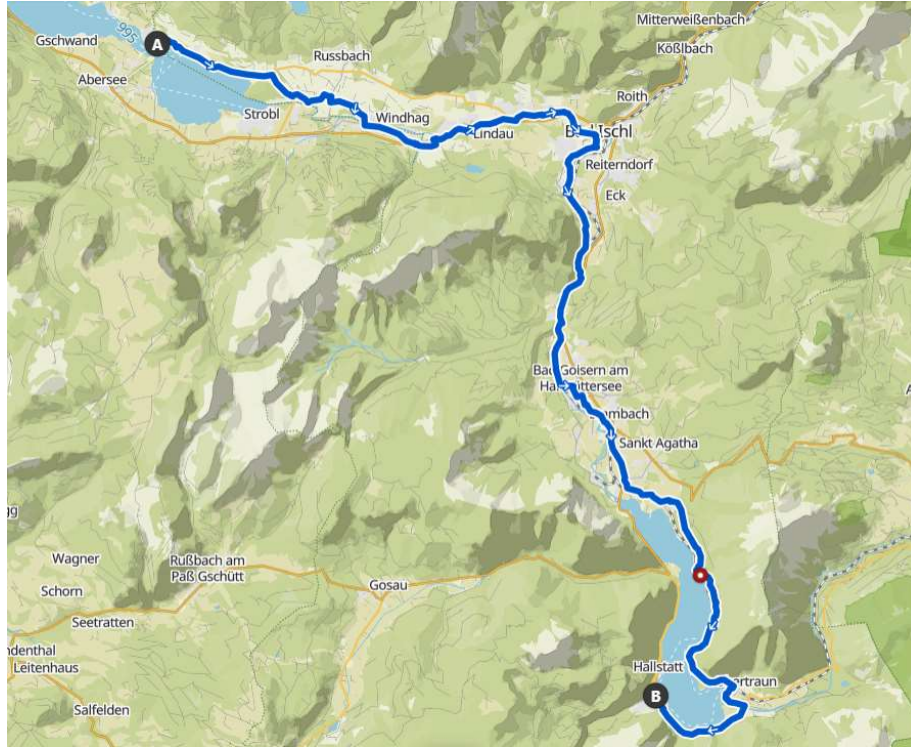
- **Loser Untergrund:** 3,23 km
- **Fester Kies:** 250 m
- **Straßenbelag:** 15,8 km
- **Asphalt:** 23,8 km
- **Unbekannt:** 1,37 km

## Tag 2

## Von St. Wolfgang nach Hallstatt

45,5 km

420 hm Anstieg



### TOURENPROFIL

#### Höhenprofil

Klick und zieh mit der Maus über das Profil, um die Statistiken für einen Bereich zu sehen.



▲ **Höchster Punkt** 580 m

▼ **Niedrigster Punkt** 470 m

#### WEGTYPEN



- **Singletrail:** 6,50 km
- **Weg:** 2,95 km
- **Zufahrtsweg:** < 100 m
- **Fahrradweg:** 13,3 km
- **Nebenstraße:** 14,9 km
- **Straße:** 7,41 km
- **Bundesstraße:** 198 m

#### WEGBESCHAFFENHEIT



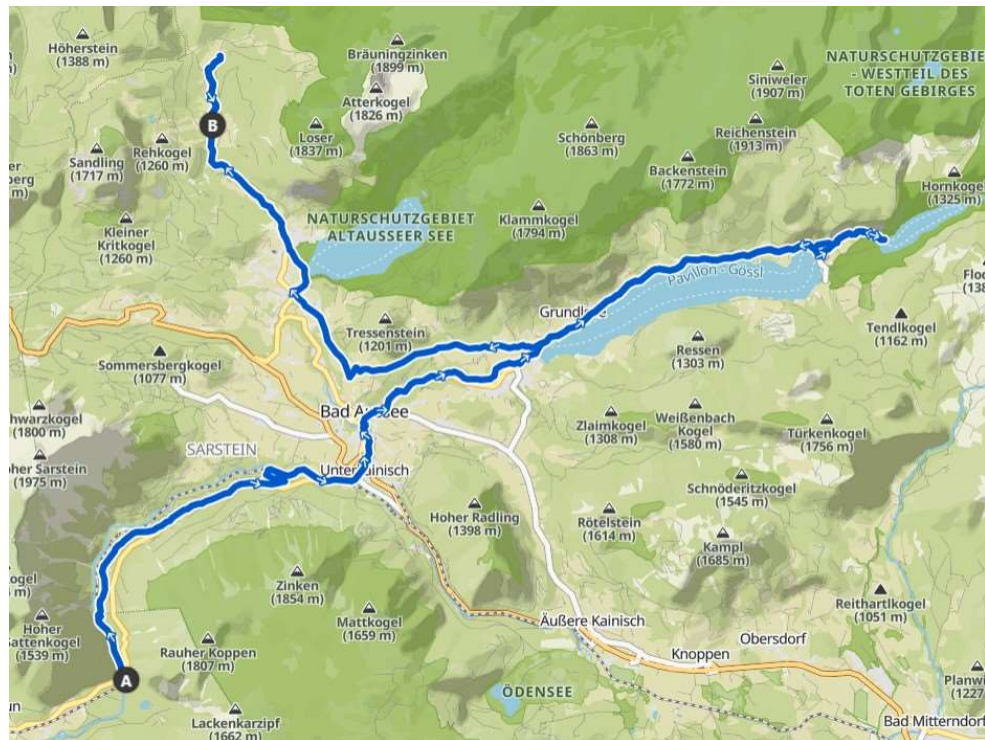
- **Loser Untergrund:** 8,64 km
- **Fester Kies:** 659 m
- **Pflaster:** < 100 m
- **Straßenbelag:** 3,29 km
- **Asphalt:** 32,6 km
- **Unbekannt:** 219 m

## Tag 3

## Von der Koppentrast zum Toplitzsee und weiter zur Blaa Alm

44 km

670 hm Anstieg



▲ **Höchster Punkt** 890 m  
▼ **Niedrigster Punkt** 530 m

### WEGTYPEN

- **Singletrail:** 695 m
- **Weg:** 4,62 km
- **Zufahrtsweg:** < 100 m
- **Fahrradweg:** 8,23 km
- **Nebenstraße:** 12,9 km
- **Straße:** 17,7 km

### WEGBESCHAFFENHEIT

- **Loser Untergrund:** 3,05 km
- **Fester Kies:** 3,01 km
- **Straßenbelag:** 11,9 km
- **Asphalt:** 24,9 km
- **Unbekannt:** 1,19 km



## Tag 3

## Von Lupitsch zum Toplitzsee und weiter zur Blaa Alm

42 km

490 hm Anstieg



▲ **Höchster Punkt** 890 m

▼ **Niedrigster Punkt** 650 m

### WEGTYPEN

20% Fahrradweg

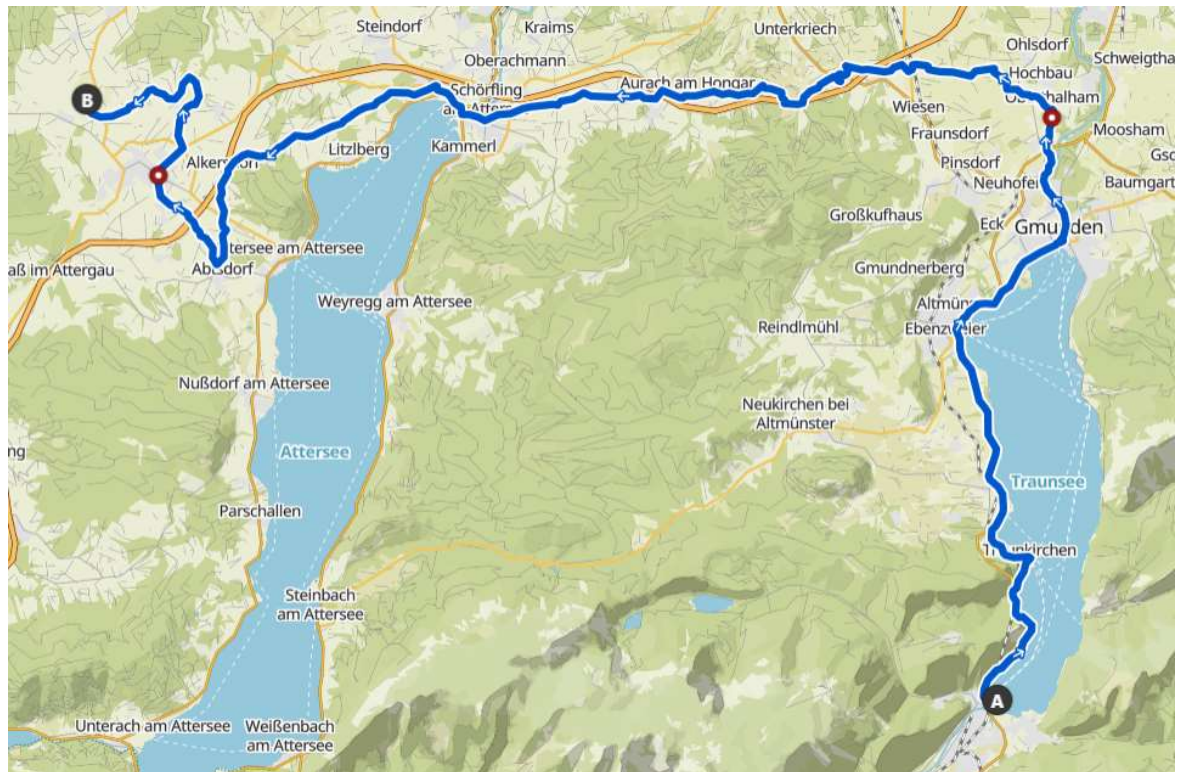
- Singletrail: 1,89 km
- Weg: 1,48 km
- Zufahrtsweg: < 100 m
- Fahrradweg: 8,39 km
- Nebenstraße: 13,5 km
- Straße: 16,3 km
- Bundesstraße: 366 m

### WEGBESCHAFFENHEIT

- Loser Untergrund: 1,15 km
- Fester Kies: 3,36 km
- Straßenbelag: 14,1 km
- Asphalt: 22,5 km
- Unbekannt: 738 m

## Tag 4 Von Ebensee zum Hotel in Hipping

58 km 710 hm Anstieg



▲ **Höchster Punkt** 640 m

▼ **Niedrigster Punkt** 420 m

### WEGTYPEN

- **Weg:** 1,58 km
- **Zufahrtsweg:** 187 m
- **Fahrradweg:** 15,6 km
- **Nebenstraße:** 11,0 km
- **Straße:** 29,0 km
- **Bundesstraße:** 550 m

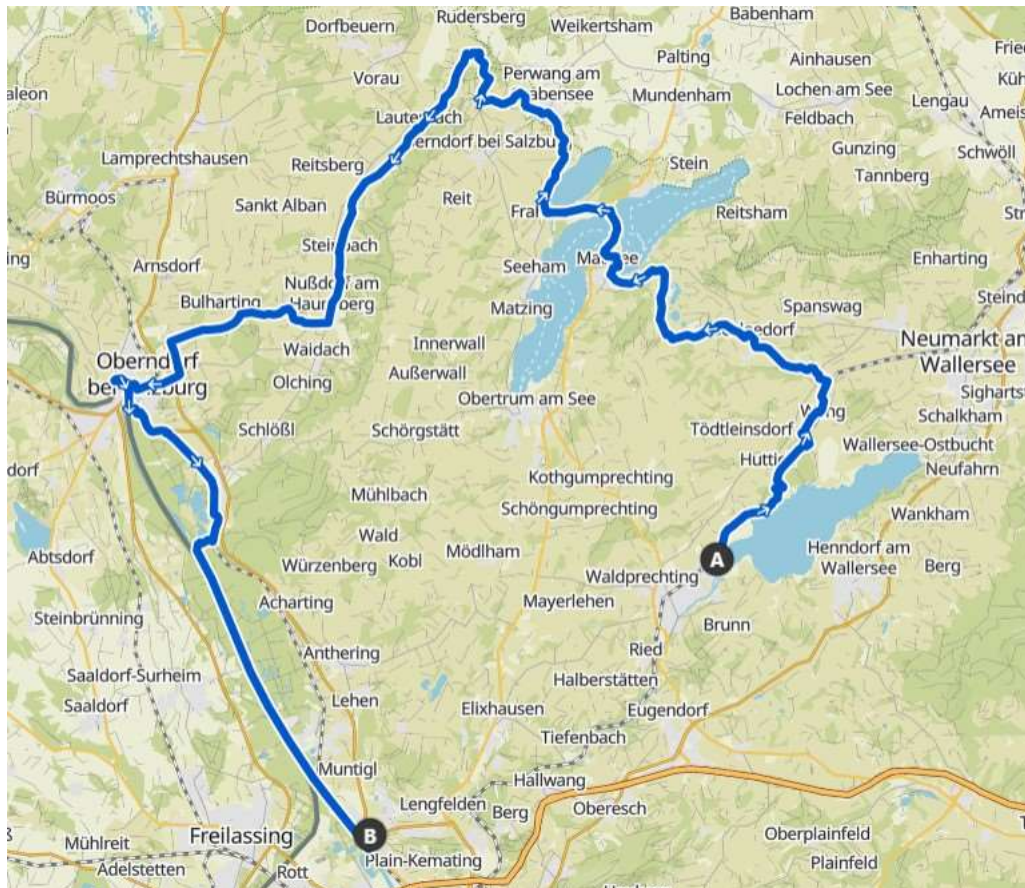
### WEGBESCHAFFENHEIT

- **Looser Untergrund:** 3,12 km
- **Straßenbelag:** 21,6 km
- **Asphalt:** 32,8 km
- **Unbekannt:** 339 m



## Tag 5 Von Seekirchen (oder Schleedorf) nach Bergheim bei Salzburg

58 km/49,5 km 430 hm/300 hm Anstieg



▲ **Höchster Punkt** 610 m  
▼ **Niedrigster Punkt** 390 m

### WEGTYPEN



- **Singletrail:** 8,65 km
- **Weg:** 10,3 km
- **Fahrradweg:** 6,04 km
- **Nebenstraße:** 6,02 km
- **Straße:** 26,2 km

### WEGBESCHAFFENHEIT



- **Loser Untergrund:** 2,21 km
- **Fester Kies:** 12,1 km
- **Pflaster:** < 100 m
- **Straßenbelag:** 9,76 km
- **Asphalt:** 32,9 km
- **Unbekannt:** 149 m