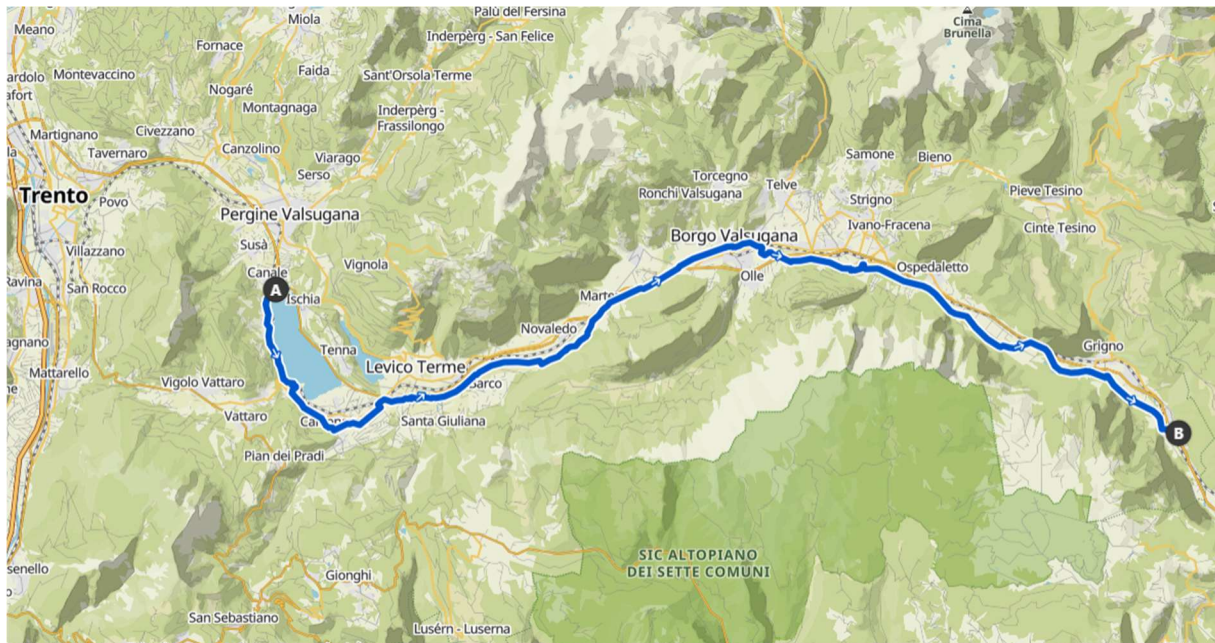


Reiseparadies Kastler

Radtour Proseccostraße 11.06 bis 16.06.2024

Tag1: Durch das Tal der Brenta im Val Sugana

47 km, 130 hm bergauf, 350 hm bergab



▲ **Höchster Punkt** 480 m

▼ **Niedrigster Punkt** 230 m

WEGTYPEN



■ **Singletrail:** 136 m

■ **Fahrradweg:** 33,8 km

■ **Nebenstraße:** 2,35 km

■ **Straße:** 10,2 km

WEGBESCHAFFENHEIT



■ **Loser Untergrund:** 248 m

■ **Fester Kies:** 129 m

■ **Pflaster:** 1,18 km

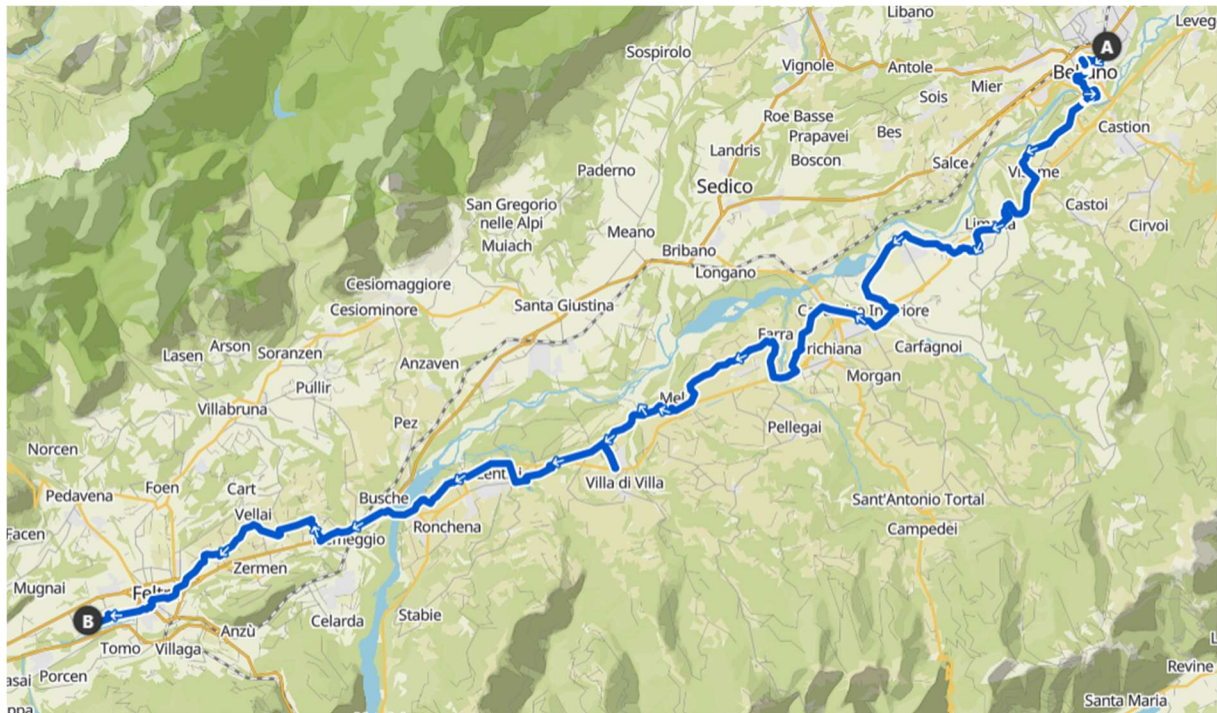
■ **Straßenbelag:** 640 m

■ **Asphalt:** 44,4 km

■ **Unbekannt:** < 100 m


Tag 2: Von Belluno nach Feltre

47 km, 400 hm bergauf, 510 hm bergab



- ▲ **Höchster Punkt** 390 m
- ▼ **Niedrigster Punkt** 240 m

WEGTYPEN



- **Singletrail:** 168 m
- **Weg:** 3,02 km
- **Zufahrtsweg:** < 100 m
- **Fahrradweg:** 3,63 km
- **Nebenstraße:** 17,7 km
- **Straße:** 19,4 km
- **Bundesstraße:** 1,86 km
- **Off-Grid (unbekannt):** 435 m

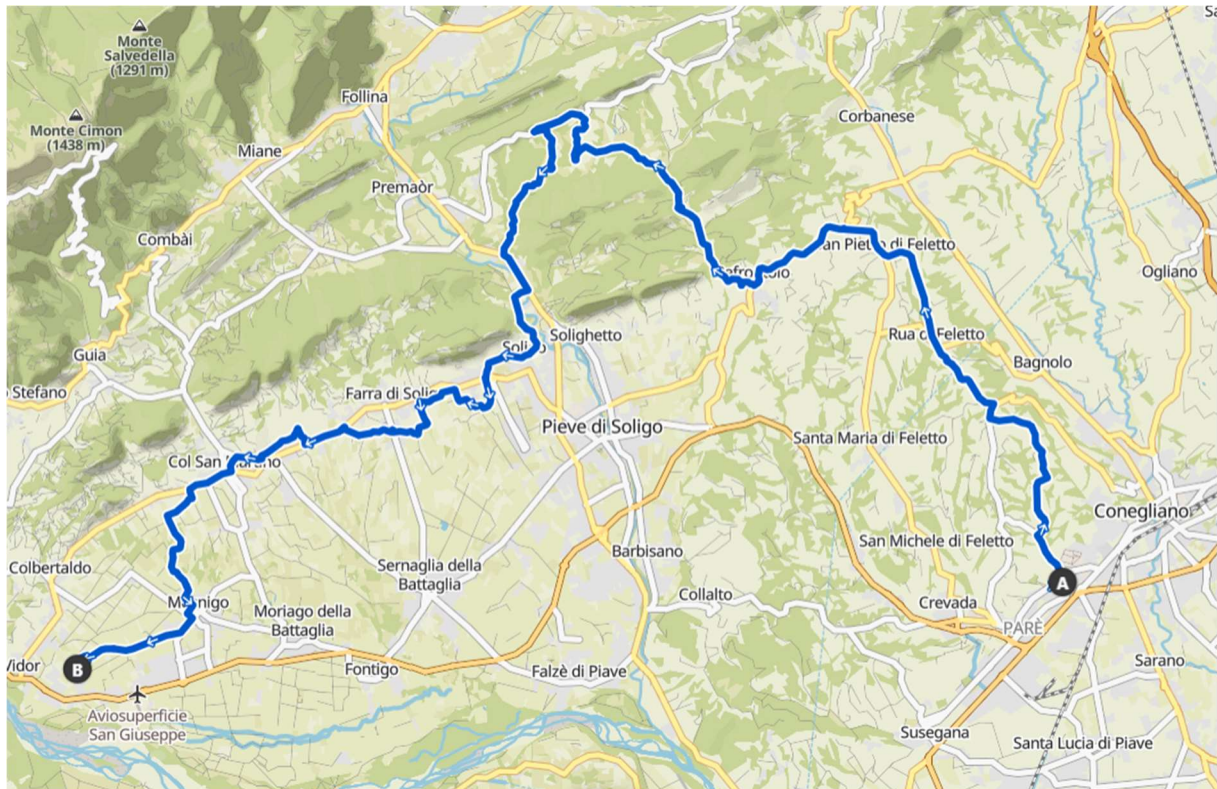
WEGBESCHAFFENHEIT



- **Loser Untergrund:** 2,73 km
- **Fester Kies:** 155 m
- **Pflaster:** 725 m
- **Straßenbelag:** 17,1 km
- **Asphalt:** 23,3 km
- **Unbekannt:** 2,15 km

Tag 3: Proseccostraße

39 km, 400 hm bergauf, 320 hm bergab



▲ **Höchster Punkt** 270 m


▼ **Niedrigster Punkt** 60 m

WEGTYPEN



- **Weg:** 4,36 km
- **Zufahrtsweg:** < 100 m
- **Fahrradweg:** 1,82 km
- **Nebenstraße:** 9,77 km
- **Straße:** 22,6 km

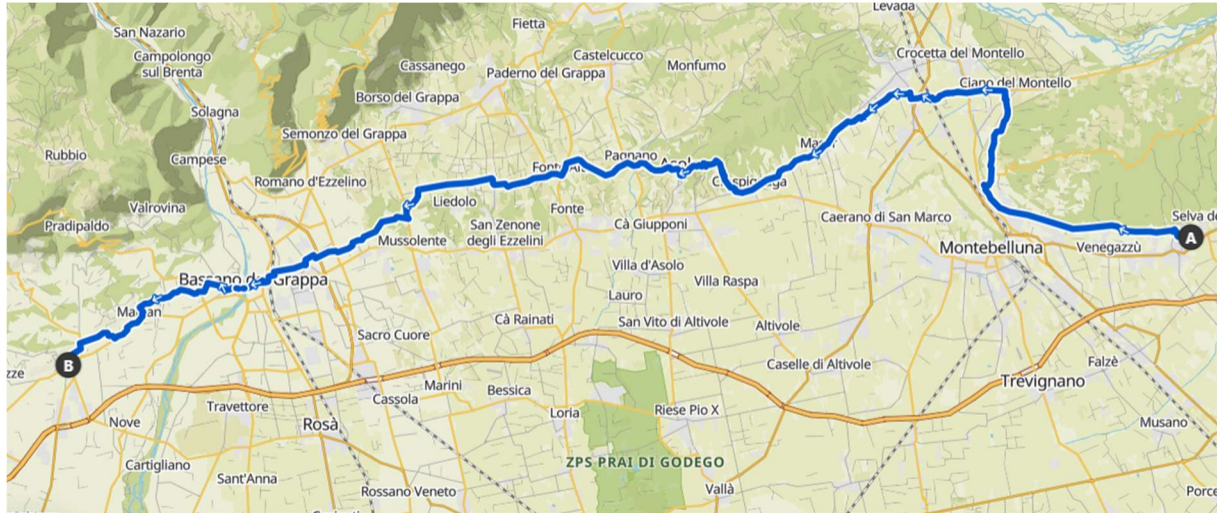
WEGBESCHAFFENHEIT



- **Looser Untergrund:** 3,03 km
- **Fester Kies:** 1,56 km
- **Straßenbelag:** 11,0 km
- **Asphalt:** 22,9 km
- **Unbekannt:** < 100 m

Tag 4: Von Volpago über Bassano nach Marostica

52 km, 390 hm bergauf, 380 hm bergab



▲ **Höchster Punkt** 220 m

▼ **Niedrigster Punkt** 90 m

WEGTYPEN



- **Weg:** < 100 m
- **Fahrradweg:** 3,46 km
- **Nebenstraße:** 11,5 km
- **Straße:** 35,4 km
- **Bundesstraße:** 520 m
- **Off-Grid (unbekannt):** 265 m

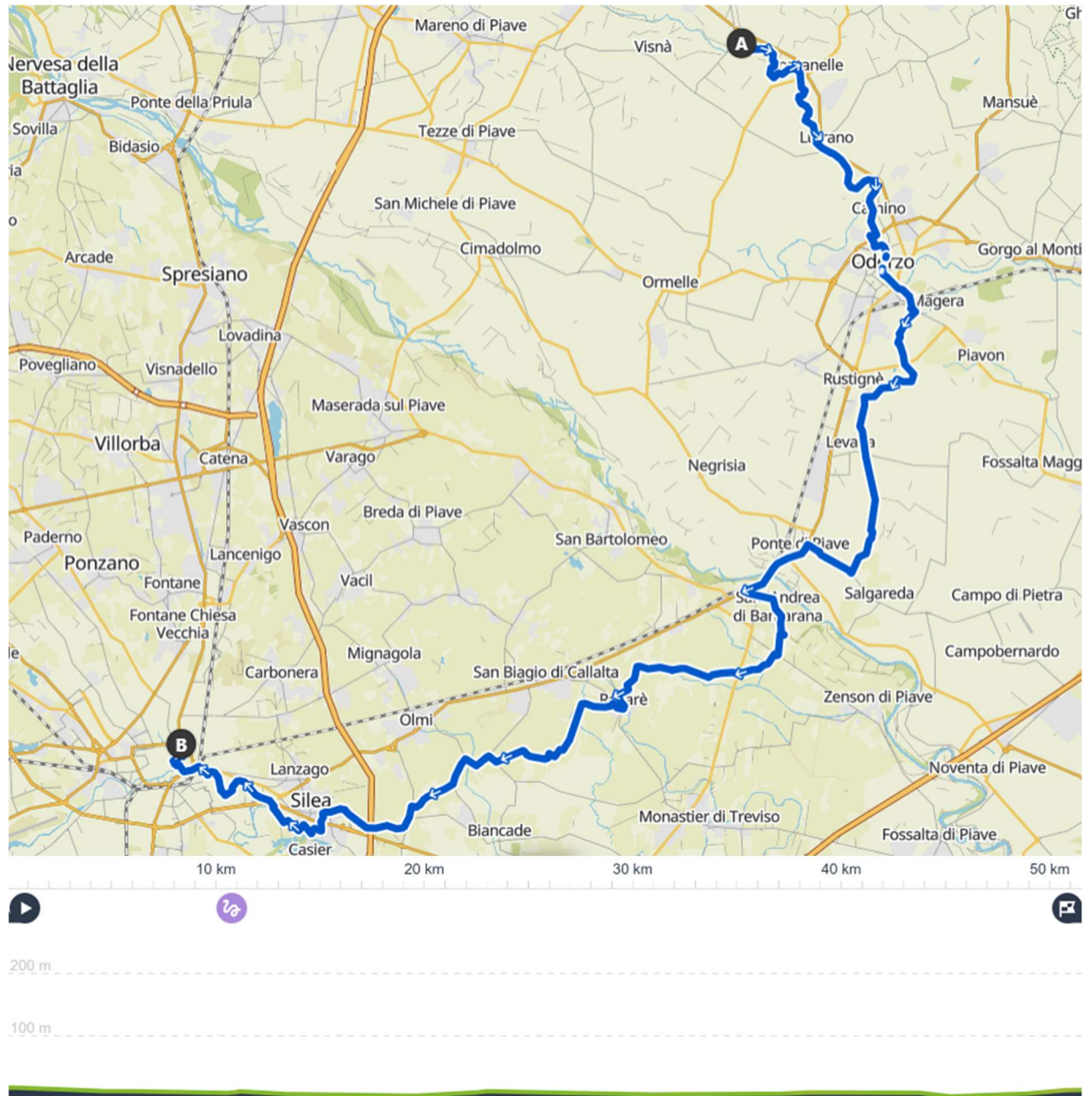
WEGBESCHAFFENHEIT



- **Loser Untergrund:** < 100 m
- **Fester Kies:** 1,20 km
- **Pflaster:** 625 m
- **Straßenbelag:** 7,65 km
- **Asphalt:** 41,3 km
- **Unbekannt:** 325 m

Tag 5: Von Fontanella nach Treviso

52 km, 60 hm bergauf, 70 hm bergab



WEGTYPEN



- **Singletrail:** 4,49 km
- **Weg:** 5,63 km
- **Fahrradweg:** 5,87 km
- **Nebenstraße:** 4,07 km
- **Straße:** 29,0 km
- **Bundesstraße:** 2,21 km
- **Off-Grid (unbekannt):** 342 m

WEGBESCHAFFENHEIT



- **Looser Untergrund:** 4,29 km
- **Fester Kies:** 5,83 km
- **Pflaster:** 436 m
- **Straßenbelag:** 23,2 km
- **Asphalt:** 17,5 km
- **Unbekannt:** 353 m